

Утверждена

постановлением

(наименование документа об утверждении, включая

администрации города Благовещенска

наименования органов государственной власти или

органов местного самоуправления, принявших

решение об утверждении схемы или подписавших

соглашение о перераспределении земельных участков)

от 14.07.2025

№ 3879

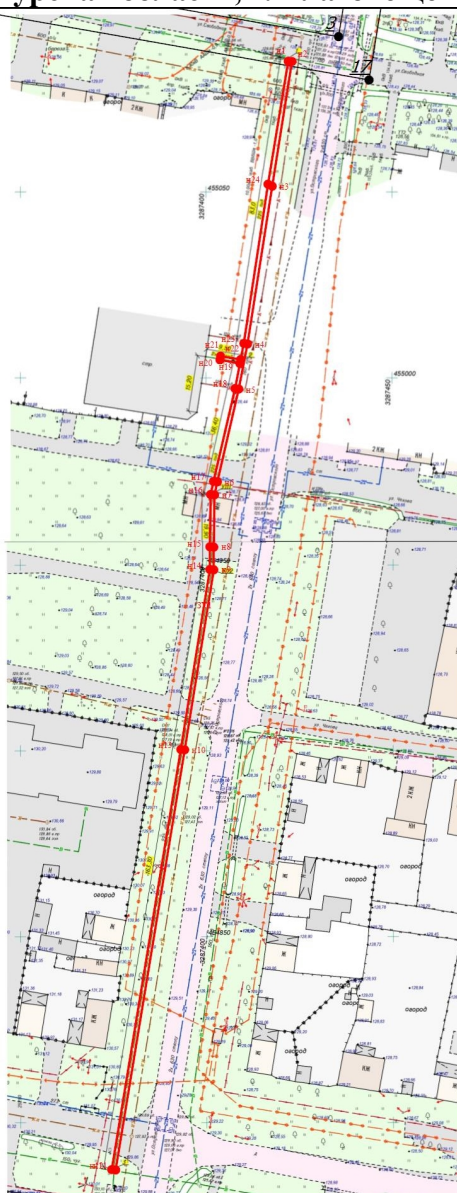
№п/п	Характеристики объекта и земельного участка	Объект расположен в пределах земельного участка/кадастрового квартала	Площадь границ сервитута, кв.м.
1	<b>Категория земель:</b> Земли населенных пунктов <b>Цель установления публичного сервитута:</b> подключение к сетям холодного водоснабжения <b>Местоположение:</b> Амурская область, г. Благовещенск	28:01:000000:3449	1
2		28:01:010189	124
3		28:01:010188	191
4		28:01:010187	12
Общая площадь сервитута			328

## Каталог координат границ публичного сервитута

Обозначение характерных точек	Координаты, м	
	X	Y
1	2	3
МСК-28, зона 3		
:чзу 1		
н1	455085,35	3287421,66
н2	455085,32	3287422,67
н3	455051,62	3287417,34
н4	455009,02	3287410,68
н5	454996,87	3287408,32
н6	454971,83	3287402,56
н7	454968,30	3287401,79
н8	454954,18	3287401,59
н9	454948,06	3287401,59
н10	454899,46	3287393,75
н11	454786,02	3287375,14
н12	454786,12	3287374,09
н13	454899,56	3287392,70
н14	454948,16	3287400,54
н15	454954,28	3287400,54
н16	454968,40	3287400,74
н17	454971,93	3287401,51
н18	454997,00	3287407,34
н19	455003,74	3287408,64
н20	455004,76	3287403,26
н21	455005,74	3287403,42
н22	455004,83	3287408,84
н23	455009,20	3287409,69
н24	455052,18	3287416,20
н1	455085,35	3287421,66





**Схема расположения публичного сервитута  
Амурская область, г. Благовещенск**

28:01:010189



Масштаб 1:1700

**Условные обозначения**

- |   |  |
|---|--|
|  | - Часть границы, местоположение которой определено при выполнении кадастровых работ  |
|  | - Обозначение новой характерной точки  |
|  | - Образуемый земельный участок   |
|  | - Характерная точка границы земельного участка, сведения о которой отсутствуют в ЕГРН, местоположение которой определено при кадастровых работах (новая характерная точка) |
| <b>28:01:010189</b>   | - Номер кадастрового квартала  |